

Общество с ограниченной ответственностью  
«ПРОМГРАЖДАНПРОЕКТ»  
ИНН/КПП 3442107556/344501001  
Юр. адрес: Россия, г. Волгоград, 400074,  
ул. Циолковского, д.21  
Почт. адрес: Россия, г. Волгоград, 400005,  
ул. Химическая д.6, оф. 15  
тел./факс 8 (8442) 55-11-92  
e-mail: [pg-project@yandex.ru](mailto:pg-project@yandex.ru)

---



**ПРОМГРАЖДАНПРОЕКТ**

**Строительство мелиоративной системы «Булгурино»,  
расположенной 3,6 км южнее Большевистского сельского поселения  
Еланского муниципального района Волгоградской области**

**Проект межевания территории линейных объектов**

**01-20-ПМТ**

**Волгоград, 2020 г.**

Общество с ограниченной ответственностью  
«ПРОМГРАЖДАНПРОЕКТ»  
ИНН/КПП 3442107556/344501001  
Юр. адрес: Россия, г. Волгоград, 400074,  
ул. Циолковского, д.21  
Почт. адрес: Россия, г. Волгоград, 400005,  
ул. Химическая д.6, оф. 15  
тел./факс 8 (8442) 55-11-92  
e-mail: [pg-project@yandex.ru](mailto:pg-project@yandex.ru)



**ПРОМГРАЖДАНПРОЕКТ**

**Строительство мелиоративной системы «Булгурино»,  
расположенной 3,6 км южнее Большевицского сельского поселения  
Еланского муниципального района Волгоградской области**

**Проект межевания территории линейных объектов**

**01-20-ПМТ**

**Директор**

**Главный инженер проекта**



**Маркин Ю.Н.**

**Завадская И.Г.**

**Волгоград, 2020 г.**

## ВЫПИСКА ИЗ РЕЕСТРА ЧЛЕНОВ САМОРЕГУЛИРУЕМОЙ ОРГАНИЗАЦИИ

11.06.2020

(дата)

1067-2020

(номер)

Саморегулируемая организация Ассоциация "Межрегиональное объединение проектных организаций"  
(СРО А «МОПО»)

(полное и сокращенное наименование саморегулируемой организации)

Саморегулируемая организация, основанная на членстве лиц, осуществляющих подготовку проектной документации

(вид саморегулируемой организации)

430005, Российская Федерация, Республика Мордовия, город Саранск, улица Кавказская, дом 1/2,  
сайт: <http://www.np-moro.ru>, электронная почта: [mail@np-moro.ru](mailto:mail@np-moro.ru)

(адрес места нахождения саморегулируемой организации, адрес официального сайта в информационно-телекоммуникационной сети «Интернет», адрес электронной почты)

СРО-П-014-05082009

(регистрационный номер записи в государственном реестре саморегулируемых организаций)

выдана Обществу с ограниченной ответственностью «ПРОМГРАЖДАНПРОЕКТ»

(фамилия, имя, (в случае, если имеется) отчество заявителя – физического лица или полное наименование заявителя – юридического лица)

Наименование	Сведения	
<b>1. Сведения о члене саморегулируемой организации:</b>		
1.1. Полное и (в случае, если имеется) сокращенное наименование юридического лица или фамилия, имя, (в случае, если имеется) отчество индивидуального предпринимателя	Общество с ограниченной ответственностью «ПРОМГРАЖДАНПРОЕКТ» (ООО «ПРОМГРАЖДАНПРОЕКТ»)	
1.2. Идентификационный номер налогоплательщика (ИНН)	3442107556	
1.3. Основной государственный регистрационный номер (ОГРН) или основной государственный регистрационный номер индивидуального предпринимателя (ОГРНИП)	1093459006850	
1.4. Адрес места нахождения юридического лица	400074 Волгоградская область, г. Волгоград ул. им. Циолковского, д. 21 тел +7-909-388-12-53; <a href="mailto:pg-project@yandex.ru">pg-project@yandex.ru</a>	
1.5. Место фактического осуществления деятельности (только для индивидуального предпринимателя)	-----	
<b>2. Сведения о членстве индивидуального предпринимателя или юридического лица в саморегулируемой организации:</b>		
2.1. Регистрационный номер члена в реестре членов саморегулируемой организации	253	
2.2. Дата регистрации юридического лица или индивидуального предпринимателя в реестре членов саморегулируемой организации (число, месяц, год)	19.02.2010	
2.3. Дата (число, месяц, год) и номер решения о приеме в члены саморегулируемой организации	Решение Президиума от 19.02.2010г. (Протокол № 6)	
2.4. Дата вступления в силу решения о приеме в члены саморегулируемой организации (число, месяц, год)	19.02.2010	
2.5. Дата прекращения членства в саморегулируемой организации (число, месяц, год)	-----	
2.6. Основания прекращения членства в саморегулируемой организации	-----	
<b>3. Сведения о наличии у члена саморегулируемой организации права выполнения работ:</b>		
3.1. Дата, с которой член саморегулируемой организации имеет право выполнять инженерные изыскания, <u>осуществлять подготовку проектной документации</u> , строительство, реконструкцию, капитальный ремонт, снос объектов капитального строительства по договору подряда на выполнение инженерных изысканий, <u>подготовку проектной документации</u> , по договору строительного подряда, по договору подряда на осуществление сноса (нужное выделить):		
в отношении объектов капитального строительства (кроме особо опасных, технически сложных и уникальных объектов, объектов использования атомной энергии)	в отношении особо опасных, технически сложных и уникальных объектов капитального строительства (кроме объектов использования атомной энергии)	в отношении объектов использования атомной энергии
19.02.2010	30.10.2012	не имеет право





Но-мер	Обозначение	Наименование	Примечание
1	01-20 – ППМТ.ИД	Исходные данные	
2	01-20 – ППТ.ОЧ	Основная часть проекта планировки территории (текстовые и графические материалы в одном томе)	
2	01-20 – ППТ.ОЧ.П	Текстовые материалы (Положение о размещении линейных объектов)	
2	01-20 – ППТ.ОЧ	Графические материалы	
	01-20 – ППТ.ОЧ лист 1.1-1.2	Чертеж красных линий и границ зон планируемого размещения линейных объектов М 1:1000	
3	01-20 – ППТ.МО	Материалы по обоснованию проекта планировки территории	
3	01-20 – ППТ.МО.ПЗ	Текстовые материалы (пояснительная записка)	
3	01-20 – ППТ.МО	Графические материалы	
	01-20 – ППТ.МО лист 1	Схема расположения элемента планировочной структуры М 1:25000	
	01-20 – ППТ.МО лист 2	Схема использования территории в период подготовки проекта планировки территории М 1:5000	
	01-20 – ППТ.МО лист 3.1 – 3.2	Схема границ зон с особыми условиями использования территории. М 1: 1000	
	01-20 – ППТ.МО лист 4.1 – 4.2	Схема конструктивных и планировочных решений. М 1: 1000	
4	01-20 – ПМТ	Проект межевания территории	
4	01-20 – ПМТ.ОЧ	Основная часть проекта межевания территории	
4	01-20 – ПМТ.ОЧ	Текстовые материалы (пояснительная записка)	
4	01-20 – ПМТ.ОЧ	Графические материалы	
4	01-20 – ПМТ.ОЧ лист 1.1 – 1.2	Чертеж межевания территории М 1:1000	

						<b>01-20 – СП</b>			
Изм.	Кол.уч	Лист.	№док	Подпись	Дата				
Г И П.		Завадская			06.20	Состав проекта	Стадия	Лист	Листов
							П	1	2
Разработал		Чемоданова			06.20		ООО «ПРОМГРАЖДАНПРОЕКТ»		
Н.контроль		Завадская			06.20				

Проектная документация по планировке территории разработана на основании документов территориального планирования, правил землепользования и застройки, в соответствии с программами комплексного развития систем коммунальной инфраструктуры, нормативами градостроительного проектирования, требованиями технических регламентов, сводов правил, с учетом материалов и результатов инженерных изысканий, границ территорий объектов культурного наследия, границ зон с особыми условиями использования территорий.

Главный инженер проекта

И.Г. Завадская

«15»      июня      2020 г.

Име. № подл.	Подпись и дата	Взам. инв. №

						<b>01-20– СП</b>
<i>Изм.</i>	<i>Кол.уч.</i>	<i>Лист</i>	<i>№ док</i>	<i>Подпись</i>	<i>Дата</i>	

<i>Лист</i>
2

Обозначение	Наименование	Примечание
01-20 – ПМТ	Проект межевания территории	стр.
	1. Общие положения	1
	2. Использование территории в период подготовки проекта межевания	2
	3. Проектное предложение межевания территории	2
	3.1. Перечень и сведения о площади образуемых земельных участках, в том числе возможные способы их образования.	3
	3.2. Особые условия использования территории	4
	3.3. Предложения по установлению публичных сервитутов	5
	3.4. Каталог координат границ публичных сервитутов, предлагаемых к установлению и образуемых земельных участков	5
	4. Технико-экономические показатели проекта межевания	11

						<b>01-20 – ПМТ.С</b>			
Изм.	Кол.уч	Лист.	№док	Подпись	Дата				
Г И П.		Завадская			06.20	<b>Содержание</b> <b>Проект межевания территории</b>	Стадия	Лист	Листов
							П	1	1
Разработал		Чемоданова			06.20		<b>ООО «ПРОМГРАЖДАНПРОЕКТ»</b>		
Н.контрол		Завадская			06.20				

## Проект межевания территории

### 1. Общие положения

Проект межевания территории подготовлен на основании постановления Администрации Еланского муниципального района Волгоградской области о разработке проекта планировки и межевания по объекту «Строительство мелиоративной системы «Булгурино», расположенной 3,6 км южнее Большевистского сельского поселения Еланского муниципального района Волгоградской области» от 12.02.2020 № 93.

Задачей данного проекта межевания является установление полосы временного отвода для размещения линейного объекта (мелиоративной системы). Подготовка проекта межевания территории осуществлена применительно к территории, в границах земельных участков 34:06:230001:165, 34:06:230001:356, 34:06:230001:353 и 34:06:230001:36 на землях собственность на которые не разграничена кадастрового квартала 34:06:230001.

Проект межевания территории включает в себя текстовую часть и чертеж межевания территории. Состав и содержание проекта межевания территории определен ст. 43 Градостроительного кодекса РФ № 190-ФЗ от 29.12.2004

Подготовка проекта межевания территории была выполнена в соответствии с базовой градостроительной.

Границы существующих земельных участков установлены в соответствии со сведениями филиала Федерального государственного бюджетного учреждения «Федеральная кадастровая палата Федеральной службы государственной регистрации, кадастра и картографии» по Волгоградской области.

Проект межевания выполнен на топогеодезической съемке выполненной ООО «Компания Архитип» в 2020 г в масштабе 1:5000, 1:2000 и 1:500 по объекту «Строительство мелиоративной системы «Булгурино», расположенной 3,6 км южнее Большевистского сельского поселения Еланского муниципального района Волгоградской области».

Проект подготовлен проектной организацией ООО «Промгражданпроект».

Взам. инв. №								
Подп. и дата								
Инв. № и подп.	Г И П.	Завадская		06.20	Проект межевания территории	Стадия	Лист	Листов
	Разработал	Чемоданова		06.20		П	1	10
	Н.контроль	Завадская		06.20		ООО «ПРОМГРАЖДАНПРОЕКТ»		
<b>01-20 – ПМТ.ОЧ.ПЗ</b>								



## 2. Использование территории в период подготовки проекта межевания территории

Планируемая территория строительства линейных объектов расположена в Большевитском сельском поселении Еланского муниципального района Волгоградской области. Территорию проектирования линейного объекта – система орошения пересекают автомобильную дорогу с щебёночным покрытием. Других инженерных коммуникаций на территории проектирования в данный момент нет.

В соответствии с Генеральным планом Большевитском сельского поселения Еланского муниципального района Волгоградской области (утвержденным Решением Еланской районной думы 24.12.2013 №163/66) планируемая территория расположена в зоне сельскохозяйственного использования.

В соответствии с картой градостроительного зонирования Правил землепользования и застройки Большевитского сельского поселения Еланского муниципального района Волгоградской области (утвержденные Постановлением Администрации Большевитском сельского поселения Еланского муниципального района Волгоградской области №43/16 от 23.12.2015 г. в границах планируемой территории установлена следующая территориальная зона – зона сельскохозяйственного назначения (СХ-2).

### Ведомость существующих земельных участков

Таблица 2.1.

Кадастровый номер (учетный номер)	Землепользователь	Правоустанавливающие документы	Вид права	Площадь кв.м	Цели использования
34:06:23000 1:165	Симонов Геннадий Петрович	Договор аренды 12.01.2015г №3	Аренда	575000,00	Для организации крестьянского (фермерского) хозяйства
34:06:23000 1:356	Симонов Геннадий Петрович	34-34/003-34/042/019/2016-893/2 от 28.10.2016	Собственность	569000+/-6600	Производство сельскохозяйственной продукции
34:06:23000 1:353	Симонов Геннадий Петрович	Договор аренды 08.02.2019г №3	Аренда	20000	Для сельскохозяйственного производства (строительства насосной станции и трансформаторной подстанции)
34:06:23000 1:36	Симонов Геннадий Петрович	Договор аренды	Аренда	16575000	

## 3. Проектное предложение по межеванию территории

Отвод земельных участков под строительство подразделяется на постоянный и временный. Временному отводу подлежат земельные участки изымаемые на период строительства. Постоянному отводу подлежат участки, занимаемые колодцами.

Проектом межевания предусмотрено установление полосы временного отвода с целью строительства и реконструкции линейных объектов: оросительный водопровод с учетом красных линий линейного объекта, зоны планируемого размещения линейного объекта, установленных в проекте планировки.

Взам. инв. №	
Подпись и дата	
Инв. № подл.	

Изм.	Кол.уч.	Лист	№ док	Подпись	Дата	<b>01-20 – ПМТ.ОЧ.ПЗ</b>	Лист
							2

Устанавливаются границы земельного участка ЗУ№1 площадью 102531,52 кв. м. на территории существующих земельных участков с кадастровыми №34:06:230001:165, 34:06:230001:356, 34:06:230001:353, 34:06:230001:36 (с разрешенным видом использования – «для сельскохозяйственного использования») и на землях собственности на которые не разграничена – на территориях кадастрового квартала 34:06:230001 путем установления публичного сервитута с целью дальнейшего оформления права пользования сервитутом на территории земельных участков.

Итого общая площадь земельного участка в границах установленной полосы временного отвода для размещения линейного объекта (с целью строительства) составляет 102531,52 кв.м.

### 3.1. Перечень и сведения о площади образуемых земельных участков, возможные способы их образования.

Проектом межевания предусмотрено образование земельных участков во временное пользование (для строительства линейного объекта) и в постоянное пользование для эксплуатации сооружений линейных объектов.

Таблица 3.1.1

Условный № образуемого ЗУ	Кадастровый или учетный номер) Наименование участка	Площадь образуемого земельного участка	Вид разрешенного использования земельного участка	Устанавливаемое в соответствии с классификатором	Наличие публичных сервитутов кв.м	Возможные способы образования земельных участков
1	образуемый	102531,52		обеспечение сельскохозяйственного производства	Размещение сетей водоснабжения 73202,70	Путём объединения земельных участков
1/1	34:06:230001:36 изменяемый	2289245.98	для организации крестьянского (фермерского) хозяйства			Образуется путём раздела
1/2	34:06:230001:36 изменяемый	373847.43	для организации крестьянского (фермерского) хозяйства			Образуется путём раздела
1/3	34:06:230001:36 изменяемый	2414728.39	для организации крестьянского (фермерского) хозяйства			Образуется путём раздела
2/1	34:06:230001:356	9,26	земли сельскохозяй-			Образуется путём

Взам. инв. №	
Подпись и дата	
Инв. № подл.	

Изм.	Кол.уч.	Лист	№ док	Подпись	Дата

Условный № образуемого ЗУ	Кадастровый или учетный номер) Наименование участка	Площадь образуемого земельного участка	Вид разрешенного использования земельного участка	Устанавливаемое в соответствии с классификатором	Наличие публичных сервитутов кв.м	Возможные способы образования земельных участков
	изменяемый		стvenного назначения			раздела
2/2	34:06:230 001:356 изменяемый	129,71	земли сельскохозяйственного назначения			Образуется путём раздела
2/3	34:06:230 001:356 изменяемый	390,78	производство сельскохозяйственной продукции			Образуется путём раздела
2/4	34:06:230 001:356 изменяемый	51,81	земли сельскохозяйственного назначения			Образуется путём раздела
2/5	34:06:230 001:356 изменяемый	18,17	земли сельскохозяйственного назначения			Образуется путём раздела
2/6	34:06:230 001:356 изменяемый	18,07	земли сельскохозяйственного назначения			Образуется путём раздела
2/7	34:06:230 001:356 изменяемый	288,60	земли сельскохозяйственного назначения			Образуется путём раздела
3/1	34:06:2300 01:353 изменяемый	2010,35	земли сельскохозяйственного назначения			Образуется путём раздела
3/2	34:06:2300 01:353 изменяемый	8,78	земли сельскохозяйственного назначения			Образуется путём раздела
3/3	34:06:2300 01:353 изменяемый	1,15	земли сельскохозяйственного назначения			Образуется путём раздела
4	34:06:230 001:165 изменяемый	578705.88	земли сельскохозяйственного назначения			Образуется путём раздела

Виды разрешенного использования образуемых участков установлены в соответствии с регламентами территориальной зоны СХ-2 Правил землепользования и застройки и Классификатором видов разрешенного использования земельных участ-

Взам. инв. №

Подпись и дата

Инв. № подл.

Изм.	Кол.уч.	Лист	№ док	Подпись	Дата



Номер точки	Координаты	
	X	Y
9	692692.84	1352606.72
10	692266.45	1351837.34
11	692299.21	1351794.64
12	692314.44	1351910.23
13	693444.44	1353438.27
14	693466.95	1353421.63
15	692341.25	1351899.40
16	692323.31	1351763.22
1	692400.73	1351662.30

Площадь участка 102531.52 кв.м

**Участок № 34:06:230001:356(1)**

Номер точки	Координаты	
	X	Y
17	692379.75	1351689.65
18	692384.74	1351683.15
19	692385.05	1351684.39
20	692378.80	1351692.53
17	692379.75	1351689.65

Площадь участка 9,26 кв.м

**Участок № 34:06:230001:356(2)**

Номер точки	Координаты	
	X	Y
21	692375.77	1351647.22
22	692374.67	1351650.27
3	692301.33	1351745.88
25	692293.05	1351749.73
24	692293.12	1351748.59
23	692300.68	1351745.07
21	692375.77	1351647.22

Площадь участка 129,71 кв.м

**Участок № 34:06:230001:356(3)**

Номер точки	Координаты	
	X	Y
11	692299.21	1351794.64
26	692287.87	1351809.42

Име. № подл.	Взам. инв. №
	Подпись и дата

Изм.	Кол.уч.	Лист	№ док	Подпись	Дата



Номер точки	Координаты	
	X	Y
27	692305.84	1351844.95
28	692304.53	1351848.66
11	692299.21	1351794.64

Площадь участка 390.78 кв.м

**Участок № 34:06:230001:356(4)**

Номер точки	Координаты	
	X	Y
29	692333.21	1351830.61
30	692332.50	1351832.71
31	692339.06	1351882.77
32	692340.07	1351882.73
29	692333.21	1351830.61

Площадь участка 51,81 кв.м

**Участок № 34:06:230001:356(5)**

Номер точки	Координаты	
	X	Y
31	693068.40	1352882.68
32	693069.14	1352882.01
33	693079.89	1352896.54
34	693079.14	1352897.21
31	693068.40	1352882.68

Площадь участка 18,17 кв.м

**Участок № 34:06:230001:356(6)**

35	693047.61	1352901.66
36	693046.86	1352902.34
37	693057.61	1352916.87
38	693058.41	1352916.27
35	693047.61	1352901.66

Площадь участка 18,07 кв.м

**Участок № 34:06:230001:165(1)**

1	692400.73	1351662.30
2	692378.52	1351645.26
2а	692376.09	1351648.42

Име. № подл.	Взам. инв. №
	Подпись и дата

Изм.	Кол.уч.	Лист	№ док	Подпись	Дата

Номер точки	Координаты	
	X	Y
21	692375.77	1351647.22
39	692330.01	1351463.45
40	692351.96	1351366.51
41	692242.22	1351145.19
42	692154.42	1351066.54
43	692158.07	1350943.99
44	692012.73	1350673.49
45	691969.68	1350589.19
46	692024.55	1350483.07
47	691888.28	1349973.48
48	691845.30	1349820.95
49	691956.88	1349994.71
50	692015.41	1350087.99
51	692189.17	1350384.30
51a	692350.13	1350576.36
52	692593.06	1350842.36
53	692771.31	1351184.58
54	692812.98	1351195.00
55	692851.17	1351229.73
56	692851.17	1351306.11
57	692396.34	1351729.69
18	692384.74	1351683.14
1	692400.73	1351662.30
Площадь участка 578705.88 кв.м		

**Участок № 34:06:230001:356(7)**

Номер точки	Координаты	
	X	Y
58	692344.31	1351735.85
59	692326.40	1351786.68
16	692323.31	1351763.22
58	692344.31	1351735.85
Площадь участка 288,60 кв.м		
<b>Участок № 34:06:230001:36 (1)</b>		
24	692293.12	1351748.59

Взам. инв. №	
Подпись и дата	
Инв. № подл.	

Изм.	Кол.уч.	Лист	№ док	Подпись	Дата

Номер точки	Координаты	
	X	Y
61	692305.65	1351620.59
62	692283.91	1351508.50
63	692172.97	1351242.01
64	692085.10	1351167.88
65	691500.60	1351636.67
66	690825.36	1352133.72
67	690911.05	1352211.31
68	691894.11	1353080.61
69	692394.11	1353471.36
70	692434.83	1353424.98
71	692423.60	1353411.11
72	693008.12	1352937.70
36	693046.86	1352902.34
35	693047.61	1352901.66
12	692314.44	1351910.23
60	692307.14	1351854.81
28	692304.53	1351848.66
26	692287.87	1351809.42
10	692266.45	1351837.34
9	692692.84	1352606.72
8	692668.35	1352620.29
7	692233.06	1351834.86
6	692264.52	1351793.85
5	691817.77	1352001.42
4	691805.98	1351976.02
25	692293.05	1351749.73
26	692293.12	1351748.59
Площадь участка 2289245.98 кв.м		

**Участок № 34:06:230001:36 (2)**

Номер точки	Координаты	
	X	Y
31	692339.06	1351882.77
32	692340.07	1351882.73
73	692601.88	1351871.07

Взам. инв. №	
Подпись и дата	
Инв. № подл.	

Изм.	Кол.уч.	Лист	№ док	Подпись	Дата

Номер точки	Координаты	
	X	Y
74	692717.39	1351923.69
75	692895.82	1352135.28
76	693090.26	1352342.30
77	693390.56	1352588.64
32	693069.14	1352882.01
31	693068.40	1352882.68
15	692341.25	1351899.40
31	692339.06	1351882.77

Площадь участка 373847.43 кв.м

**Участок № 34:06:230001:36 (3)**

78	693402.68	1352601.94
79	693884.67	1352924.89
80	694064.61	1352838.13
81	694257.41	1352895.96
82	694689.59	1353178.73
83	694719.99	1353289.34
84	694757.69	1353341.44
85	694603.89	1353675.87
86	694573.14	1353756.09
87	694472.31	1353921.34
88	694239.01	1353738.21
89	694201.96	1353785.40
90	694249.16	1353822.45
91	694284.92	1353776.86
92	694470.97	1353922.82
93	694216.85	1354203.35
94	694078.94	1354105.47
95	693883.52	1354518.92
69	692394.11	1353471.36
70	692434.83	1353424.98
37а	693019.45	1352951.69
37	693057.61	1352916.87
38	693058.35	1352916.19
13	693444.44	1353438.27

Име. № подл.	Взам. инв. №
	Подпись и дата

Изм.	Кол.уч.	Лист	№ док	Подпись	Дата

Номер точки	Координаты	
	X	Y
14	693466.95	1353421.63
34	693079.14	1352897.21
33	693079.89	1352896.54
78	693402.68	1352601.94
Площадь участка 2414728,39 кв.м		

**Участок № 34:06:230001:353 (1)**

Номер точки	Координаты	
	X	Y
17	692379.75	1351689.65
20	692378.80	1351692.53
29	692333.21	1351830.61
30	692332.47	1351832.70
59	692326.40	1351786.65
58	692344.31	1351735.85

Площадь участка 2010,35 кв.м

**Участок № 34:06:230001:353 (2)**

27	692305.82	1351844.99
28	692304.53	1351848.66
60	692307.13	1351854.79
27	692305.82	1351844.99

Площадь участка 8,78 кв.м

**Участок № 34:06:230001:353 (3)**

21	692375.77	1351647.22
22	692374.67	1351650.27
2а	692376.07	1351648.44
21	692375.77	1351647.22

Площадь участка 1,15 кв.м

**4. Технико-экономические показатели проекта межевания**

Номер по порядку	Наименование территории	Единица измерения	Расчетный срок
1.	Площадь проектируемой территории-всего	га	10,25

Взам. инв. №	
Подпись и дата	
Инв. № подл.	

							<b>01-20 – ПМТ.ОЧ.ПЗ</b>	Лист 11
Изм.	Кол.уч.	Лист	№ док	Подпись	Дата			





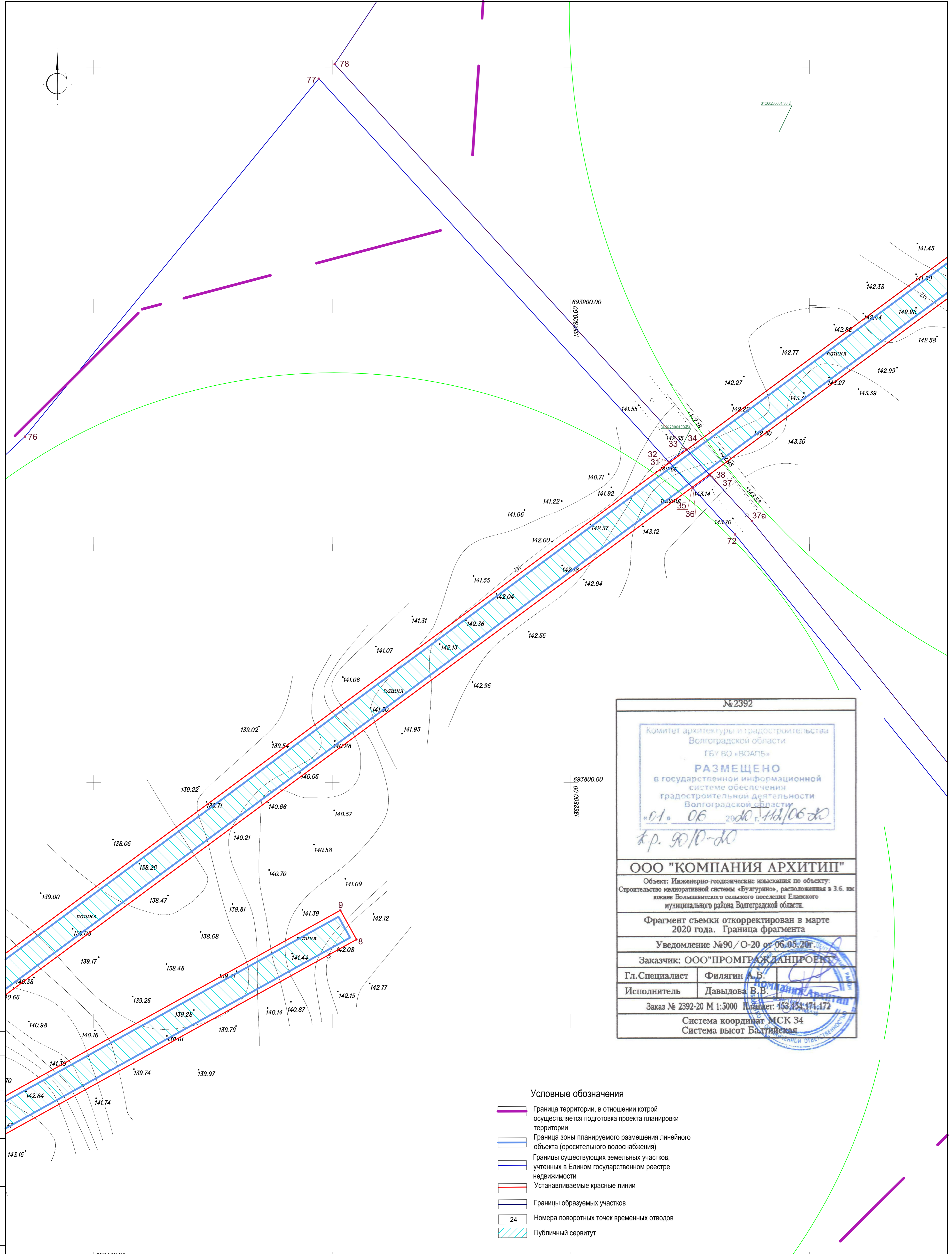
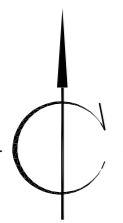
Основные чертежи

Име. № подл.	Подпись и дата	Взам. инв. №					01-20 – ПМТ.ОЧ.ПЗ	Лист
								13
Изм.	Коп.уч.	Лист	№док	Подпись	Дата			









№ 2392

Комитет архитектуры и градостроительства  
Волгоградской области  
ГБУ ВО «ВОАПБ»

**РАЗМЕЩЕНО**  
в государственной информационной  
системе обеспечения  
градостроительной деятельности  
Волгоградской области

№ 01/06 2020 г. 14.06.20

*к.р. 90/10-20*

**ООО "КОМПАНИЯ АРХИТИП"**

Объект: Инженерно-геодезические изыскания по объекту:  
Строительство мелиоративной системы «Булгурино», расположенной в 3,6 км  
южнее Большевикского сельского поселения Еланского  
муниципального района Волгоградской области.

Фрагмент съемки откорректирован в марте  
2020 года. Граница фрагмента

Уведомление №90/О-20 от 06.05.20г

Заказчик: ООО "ПРОМГРАЖДАНПРОЕКТ"

Гл. Специалист	Филиагин А.Б.
Исполнитель	Давыдова В.В.

Заказ № 2392-20 М 1:5000 Планшет: 153.154.171.172

Система координат МСК 34  
Система высот Балтийская

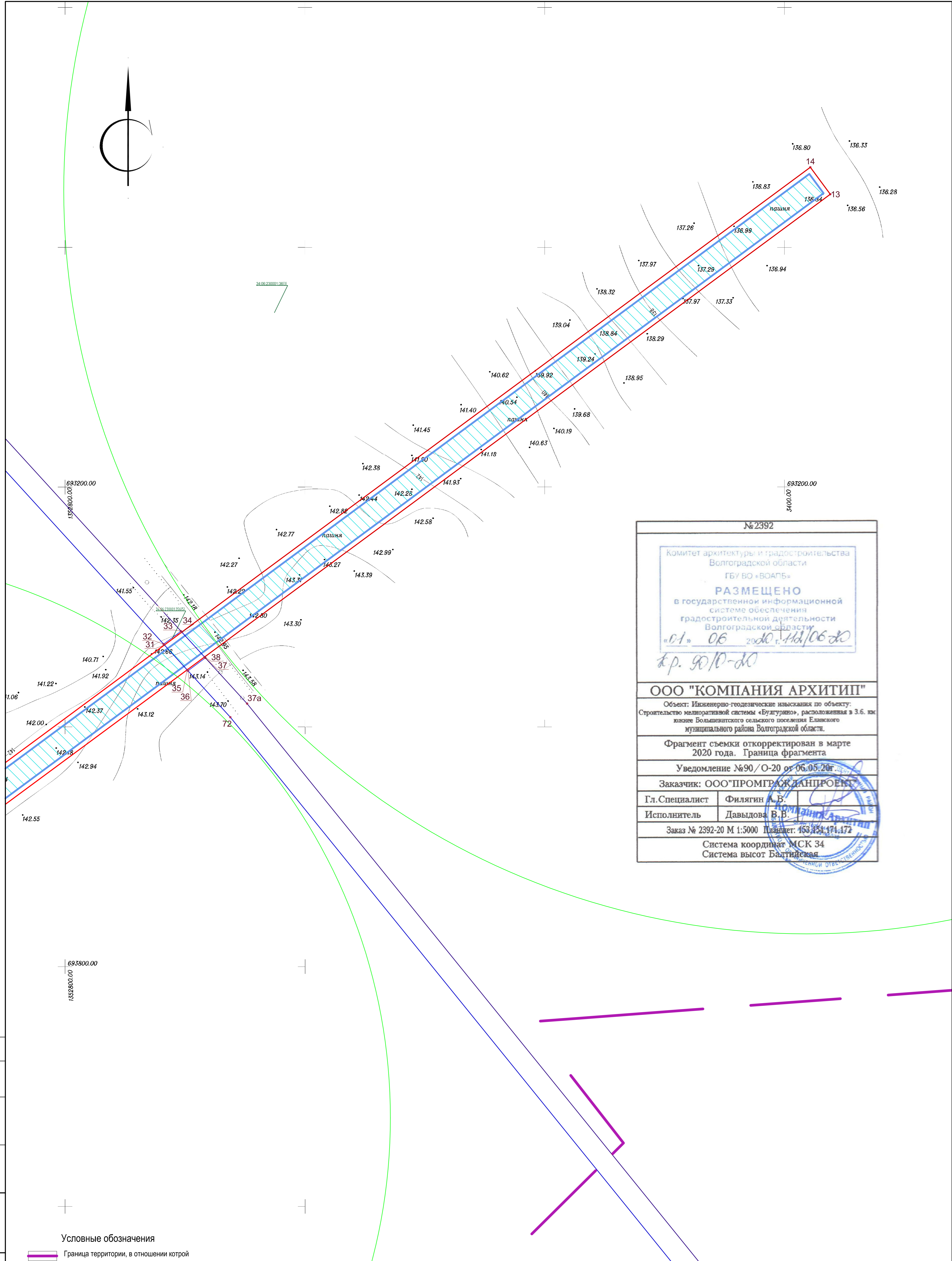
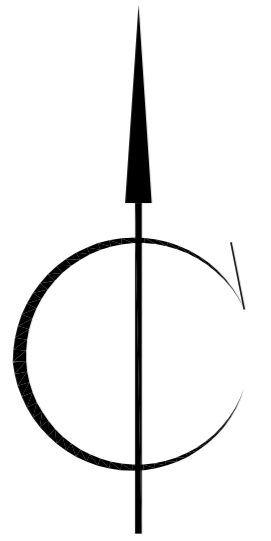
- Условные обозначения**
- Граница территории, в отношении которой осуществляется подготовка проекта планировки территории
  - Граница зоны планируемого размещения линейного объекта (оросительного водоснабжения)
  - Границы существующих земельных участков, учтенных в Едином государственном реестре недвижимости
  - Устанавливаемые красные линии
  - Границы образуемых участков
  - Номера поворотных точек временных отводов
  - Публичный сервитут

Согласовано

Изм. №	Изм. №
Подпись и дата	Подпись и дата
Изм. №	Изм. №
Подпись	Подпись

01-20-ПМТ					
Строительство мелиоративной системы «Булгурино», расположенной 3,6 км южнее Большевикского сельского поселения Еланского муниципального района Волгоградской области					
Изм.	№ Уч.	Лист	№ Док	Подпись	Дата
				Стадия	Лист
				П	1.2
				Листов	
				Листов	
ГИП Завадская					
Инженер Чемоданова					
Н.контр. Завадская					
Чертеж межевания территории (продолжение) М 1:2000				ООО "ПРОМГРАЖДАНПРОЕКТ" СРО-П-14-05082009-34-0019	





№ 2392

Комитет архитектуры и градостроительства  
Волгоградской области  
ГБУ ВО «ВОАПБ»

**РАЗМЕЩЕНО**  
в государственной информационной  
системе обеспечения  
градостроительной деятельности  
Волгоградской области

«01» 06 2020 г. 112/06-20  
к.р. 90/10-20

**ООО "КОМПАНИЯ АРХИТИП"**

Объект: Инженерно-геодезические изыскания по объекту:  
Строительство мелиоративной системы «Булгурино», расположенная в 3,6 км  
южнее Большевикского сельского поселения Еланского  
муниципального района Волгоградской области.

Фрагмент съемки откорректирован в марте  
2020 года. Граница фрагмента

Уведомление №90/О-20 от 06.05.20г

Заказчик: ООО "ПРОМГРАЖДАНПРОЕКТ"

Гл. Специалист	Филиппин А.В.
Исполнитель	Давыдова В.В.

Заказ № 2392-20 М 1:5000 Планшет: 163.154.171.172

Система координат МСК 34  
Система высот Балтийская

**Условные обозначения**

- Граница территории, в отношении которой осуществляется подготовка проекта планировки территории
- Граница зоны планируемого размещения линейного объекта (оросительного водоснабжения)
- Границы существующих земельных участков, учтенных в Едином государственном реестре недвижимости
- Устанавливаемые красные линии
- Границы образуемых участков
- Номера поворотных точек временных отводов
- Публичный сервитут

01-20-ПМТ					
Строительство мелиоративной системы «Булгурино», расположенной 3,6 км южнее Большевикского сельского поселения Еланского муниципального района Волгоградской области					
Изм.	№ Уч.	Лист	№ Док	Подпись	Дата
	ГИП	Завадская			
	Инженер	Чемоданова			
	Н.контр.	Завадская			
				Стадия	Лист
				П	1.3
Чертеж межевания территории (окончание) М 1:2000				ООО "ПРОМГРАЖДАНПРОЕКТ" СРО-П-14-05082009-34-0019	

Согласовано	
Подпись и дата	Взаим. Инв. №
Инв. №	Подпись